

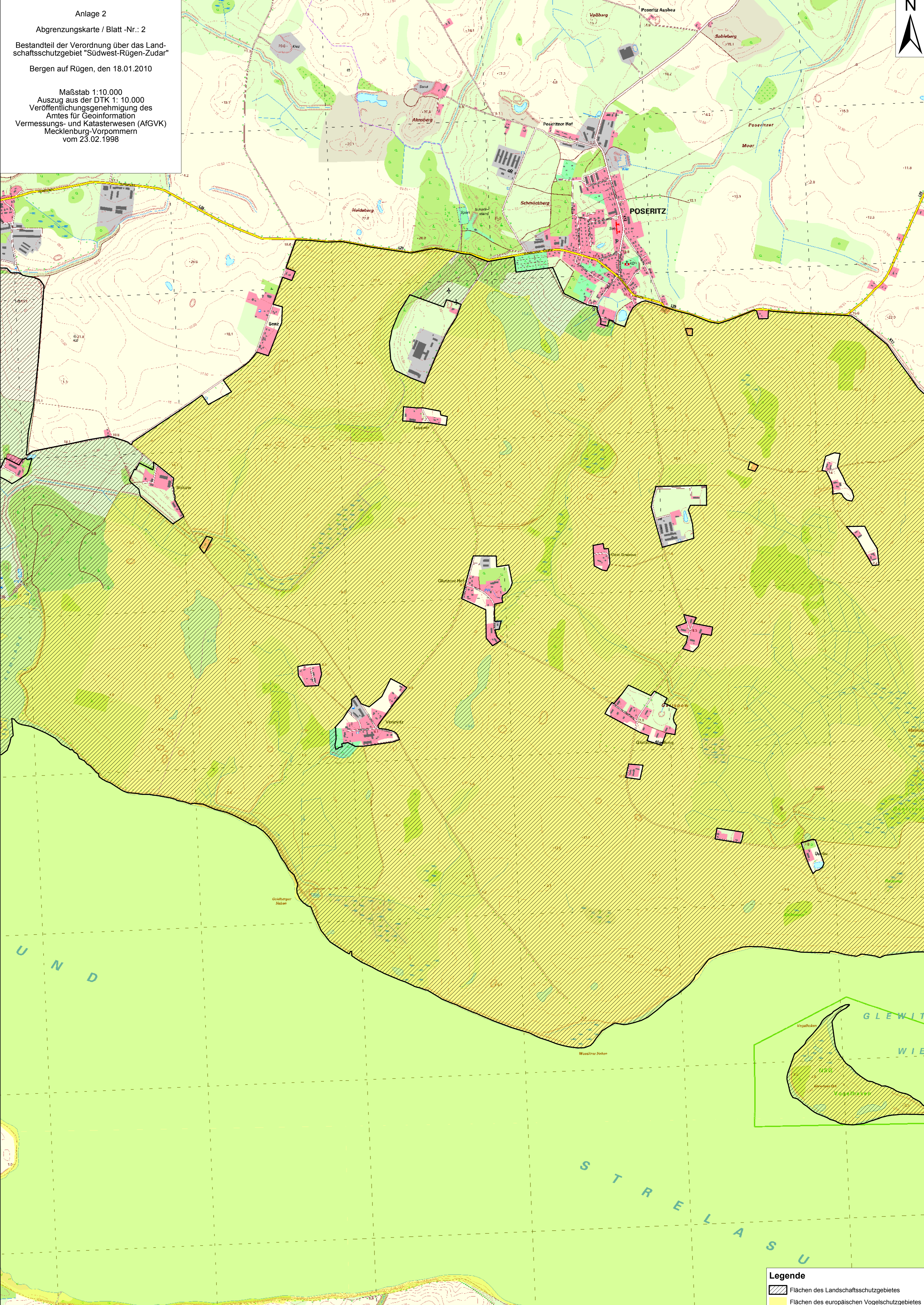
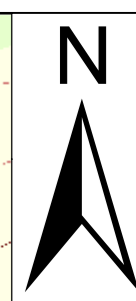
Anlage 2

Abgrenzungskarte / Blatt -Nr.: 2



Bestandteil der Verordnung über das Landschaftsschutzgebiet "Südwest-Rügen-Zudar"

Bergen auf Rügen, den 18.01.2010

Maßstab 1:10.000
Auszug aus der DTK 1: 10.000
Veröffentlichungsgenehmigung des
Amtes für Geoinformation
Vermessungs- und Katasterwesen (AfGVK)
Mecklenburg-Vorpommern
vom 23.02.1998



Legende

-  Flächen des Landschaftsschutzgebietes
-  Flächen des europäischen Vogelschutzgebietes