

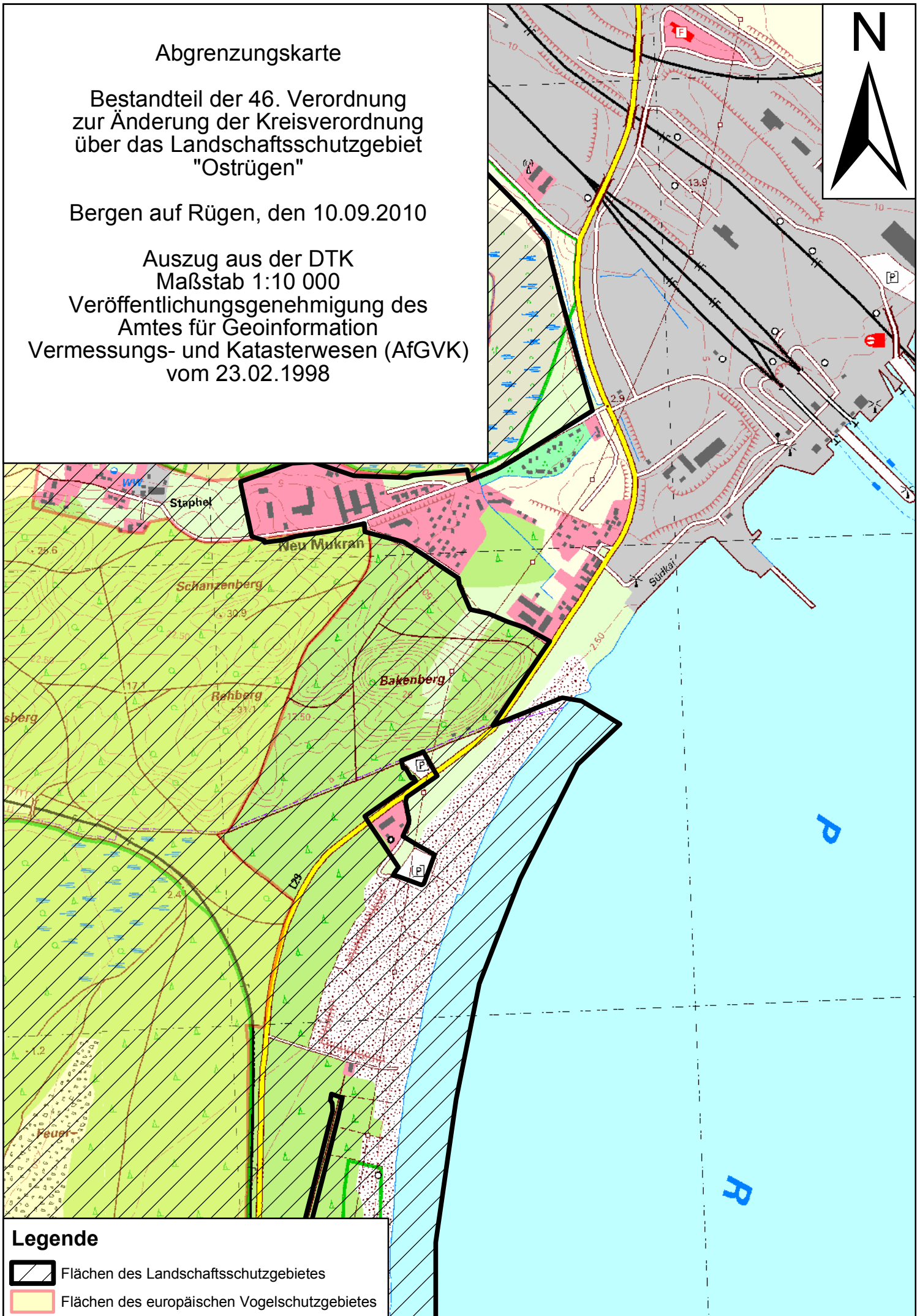
Abgrenzungskarte

Bestandteil der 46. Verordnung
zur Änderung der Kreisverordnung
über das Landschaftsschutzgebiet
"Ostrügen"



Bergen auf Rügen, den 10.09.2010

Auszug aus der DTK
Maßstab 1:10 000

Veröffentlichungsgenehmigung des
Amtes für Geoinformation
Vermessungs- und Katasterwesen (AfGVK)
vom 23.02.1998



Legende

-  Flächen des Landschaftsschutzgebietes
-  Flächen des europäischen Vogelschutzgebietes