

Landkreis Vorpommern-Rügen
- Der Landrat -

Dritte Verordnung
zur Änderung der Verordnung über das
Landschaftsschutzgebiet „Vorpommersche Boddenküste“

Auf der Grundlage von § 6 in Verbindung mit § 14 Abs. 4 und § 15 Abs. 6 Nr. 1 des Gesetzes des Landes Mecklenburg-Vorpommern zur Ausführung des Bundesnaturschutzgesetzes (Naturschutzausführungsgesetz - NatSchAG M-V) vom 23. Februar 2010 (GVOBl. M-V S. 66) sowie § 26 des Gesetzes über Naturschutz und Landschaftspflege (Bundesnaturschutzgesetz - BNatSchG) vom 29. Juli 2009 (BGBl. I S. 2542) verordnet der Landrat des Landkreises Vorpommern-Rügen:

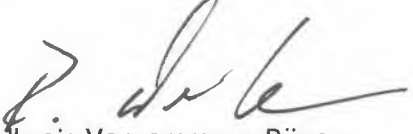
§ 1

- (1) Aus dem durch Verordnung vom 19.12.1997 festgesetzten Landschaftsschutzgebiet „Vorpommersche Boddenküste“ wird im Bereich der Gemeinde Klausdorf, auf dem Gelände des Aussichtsturmes nordwestlich des Hafens von Barhöft, eine Teilfläche von insgesamt 2.195 m² herausgelöst. Dabei handelt es sich um Teilflächen der Flurstücke 1/10, 16/7 und 1/21 der Gemarkung Zarrenzin, Flur 1.
- (2) Der neue Grenzverlauf des Landschaftsschutzgebietes Vorpommersche Boddenküste ist aus den als Anlage zu dieser Verordnung veröffentlichten Karten, einer Abgrenzungskarte im Maßstab 1 : 10.000 und einer Detailkarte mit Flurstücksangaben im Maßstab 1 : 2.000, ersichtlich. Darin sind die zum Landschaftsschutzgebiet gehörenden Flächen schraffiert dargestellt. Die von der Grenzlinie überdeckten Flächen sind Bestandteil des Landschaftsschutzgebietes. Die Abgrenzungskarten sind Bestandteil dieser Verordnung.
- (3) Die Verordnung wird beim Landrat des Landkreises Vorpommern-Rügen als untere Naturschutzbehörde verwahrt. Weitere Ausfertigungen dieser Karten sind beim Amt Altenpleen, der Amtsvorsteher, Parkstraße 2 in 18445 Altenpleen hinterlegt.
- (4) Die Verordnung mit den zugehörigen Abgrenzungskarten kann bei den genannten Stellen während der Dienststunden eingesehen werden.

§ 2

Die Verordnung tritt am Tag nach ihrer Bekanntgabe auf der Internetseite des Landkreises Vorpommern-Rügen (www.landkreis-vorpommern-ruegen.de) in Kraft. Gleichzeitig verliert die Abgrenzungskarte Nr. 13 vom 19. Dezember 1997 ihre Gültigkeit.

Stralsund, den 6. 3. 2014

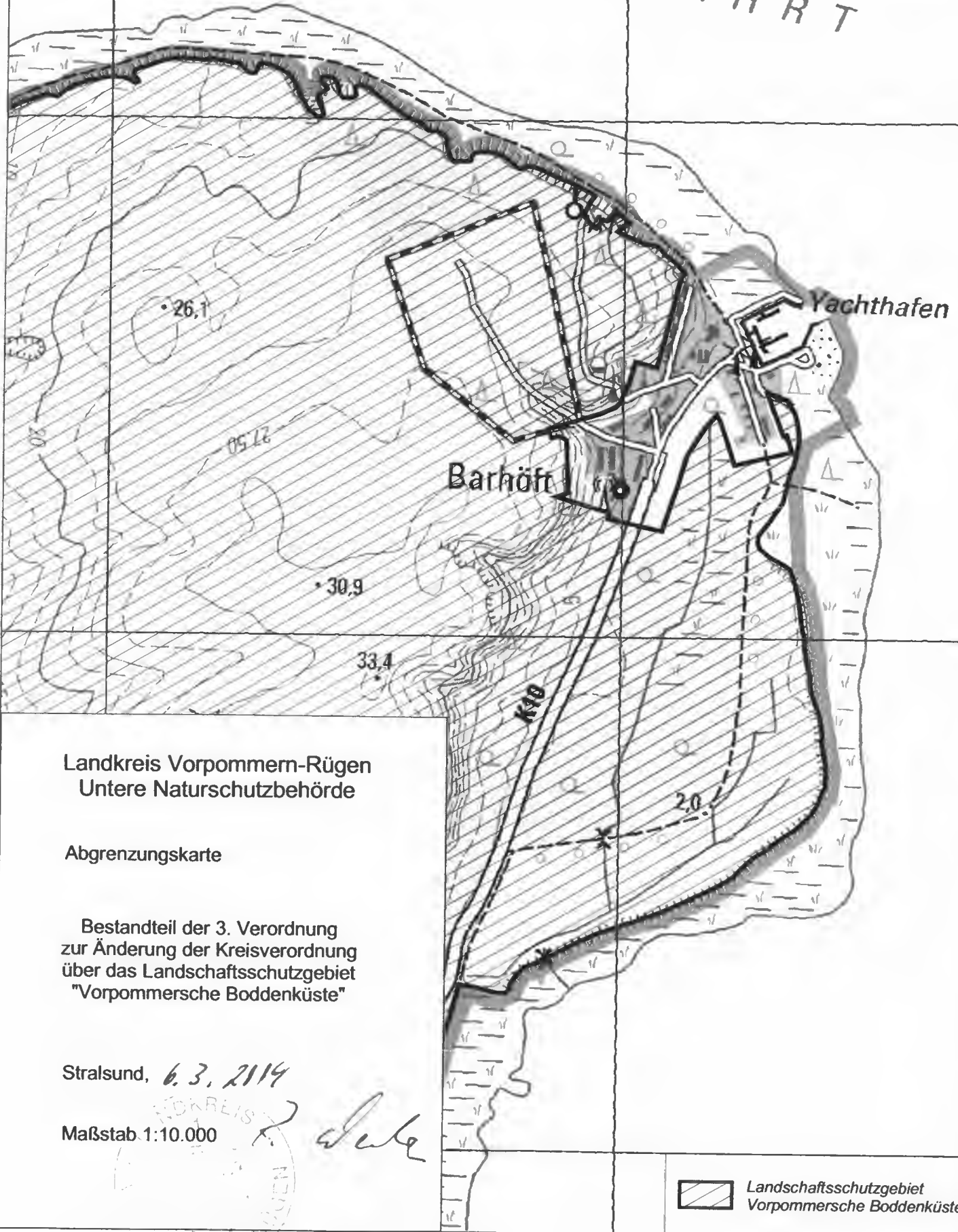

Landkreis Vorpommern-Rügen
Ralf Drescher
Landrat



Anlagen: Abgrenzungskarte 1 : 10.000
Detailkarte mit Flurkartenauszug 1 : 2.000
Planzeichnung (ohne Maßstab)



BARTHENER
ZUFABRT



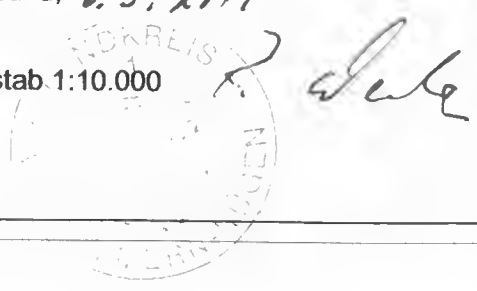
Landkreis Vorpommern-Rügen
Untere Naturschutzbehörde

Abgrenzungskarte

Bestandteil der 3. Verordnung
zur Änderung der Kreisverordnung
über das Landschaftsschutzgebiet
"Vorpommersche Boddenküste"

Stralsund, 6.3.2014

Maßstab 1:10.000



 Landschaftsschutzgebiet
Vorpommersche Boddenküste



Gemeinde Klausdorf
Gemarkung Zarrenzin
Flur 1

81

1/27

1/21

16/7

1/20

1/19

1/10

26/28

1/23

26/12

1/22

Landkreis Vorpommern-Rügen
Untere Naturschutzbehörde

Abgrenzungskarte

Bestandteil der 3. Verordnung
zur Änderung der Kreisverordnung
über das Landschaftsschutzgebiet
"Vorpommersche Boddenküste"

Stralsund, 6.3.2014

Maßstab 1:2.000

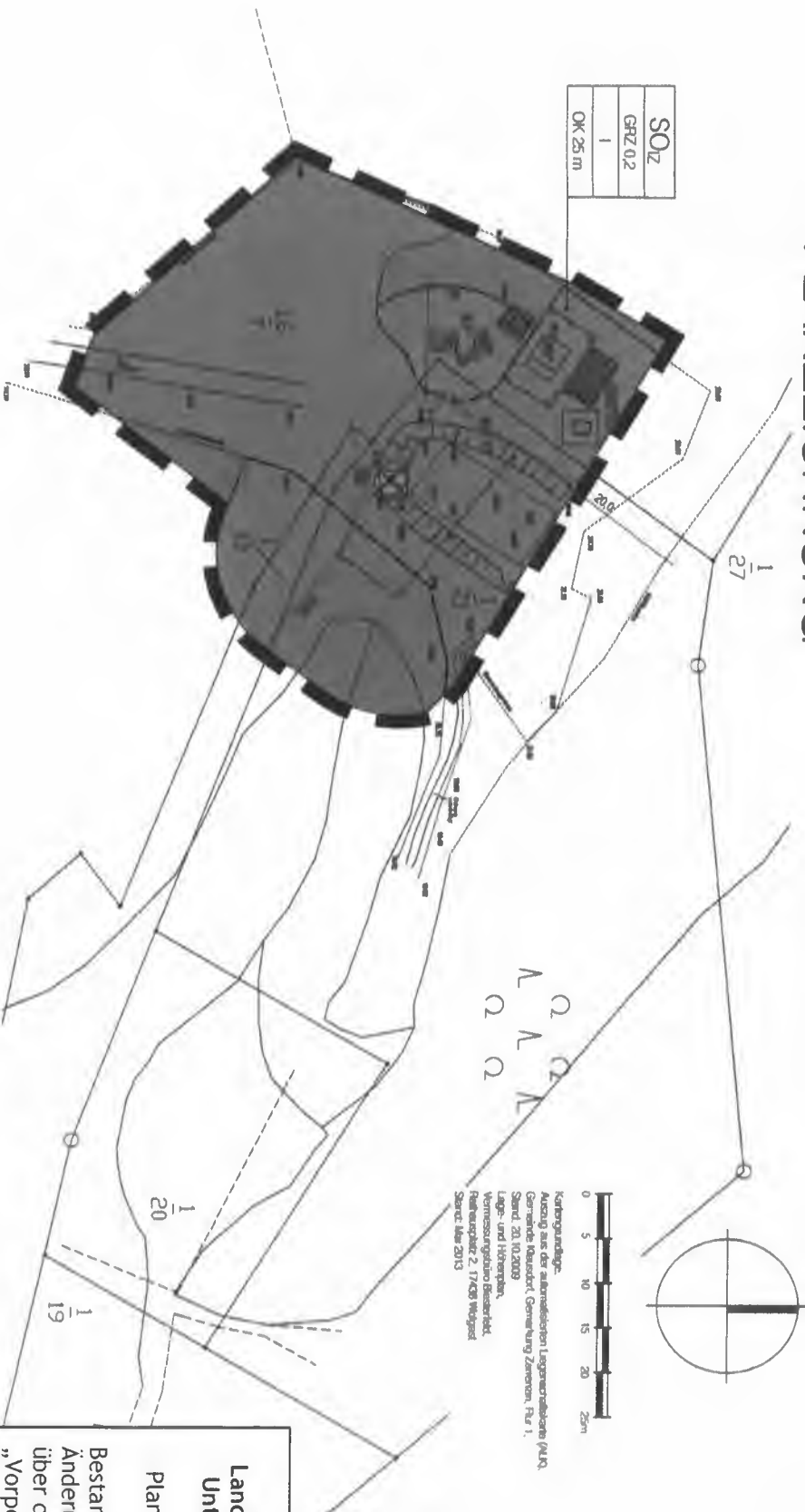


[Handwritten signature]

 Landschaftsschutzgebiet
Vorpommersche Boddenküste

SATZUNG DER GEMEINDE KLAUSDORF ÜBER DEN BEBAUUNGSPLAN NR.9 "INFORMATIONSZENTRUM NATIONALPARK VORPOMMERSCHE BODDENLANDSCHAFT"

PLANZEICHNUNG



Landkreis Vorpommern-Rügen
 Untere Naturschutzbehörde

Planzeichnung (ohne Maßstab)

Bestandteil der 3. Verordnung zur
 Änderung der Kreisverordnung
 über das Landschaftsschutzgebiet
 „Vorpommersche Boddenküste“

Stralsund, *6.3.13*

[Signature]

[Seal: VORPOMMERN-RÜGEN]